

# ARTICULAR PARA INTERVIR

Ações para o desenvolvimento regional



## Portal Mobilidade e Transportes



<http://mt.ccdr-alg.pt>

**Início:** 2009**Objectivo genérico:** No âmbito dos trabalhos do Boletim Trimestral de Conjuntura desta CCDR, **acompanhar, monitorizar e analisar o sector da Mobilidade e Transportes na Região****Objectivos específicos:** Concepção, recolha e produção de uma base de indicadores relativos aos fluxos e movimentos de veículos e de passageiros nos diversos meios e modos de transporte na Região

A recolha, elaboração, tratamento e divulgação dos indicadores pretende constituir-se como um contributo para:

- a realização das mais diversas análises e o estabelecimento de relações com outros domínios das dinâmicas regionais (as actividades económicas, o turismo, o ordenamento do território...);
- a definição de estratégias regionais e a programação de investimentos.

**Destinatários / receptores:** Grande Público

Gabinetes / empresas de consultores

Organismos das administrações central e local

Comunicação social (regional e temática/nacional)

Operadores dos transportes / gestores das infraestruturas

A informação recolhida e tratada não está, na maioria dos casos, disponibilizada pelo Sistema Estatístico Nacional (SEN) ou pelos operadores/gestores. Foi necessário um trabalho prévio de sensibilização e articulação com as diversas entidades

Meio/Modo	Disponível	Não disponível
<b>Aéreo</b>	<ul style="list-style-type: none"> <li>- N.º de voos</li> <li>- Movimento de passageiros</li> </ul> 	<ul style="list-style-type: none"> <li>- Movimento de passageiros c/ aeroportos nacionais</li> </ul> 
<b>Marítimo/Fluvial</b>	<ul style="list-style-type: none"> <li>- Passageiros na Ria Formosa</li> <li>- Passageiros no Guadiana</li> </ul> 	<ul style="list-style-type: none"> <li>- (desagregação das carreiras por ilhas)</li> </ul> 
<b>Ferrovial</b>		<ul style="list-style-type: none"> <li>- Passageiros no serviço regional</li> <li>- Passageiros no serviço de Longo Curso</li> </ul> 
<b>Rodoviário</b>	<ul style="list-style-type: none"> <li>- A2 </li> <li>- P. Internacional do Guadiana </li> <li>- A22 </li> </ul>	<ul style="list-style-type: none"> <li>- IC1: troço SB de Messines / Tunes</li> <li>- N125: troço SJ Venda / Nó da A22 (Faro)</li> <li>- N125: troço Odiáxere / Estômbar</li> <li>- N125: troço Tavira / Olhão (Acesso à A22)</li> <li>- N120: troço Odeceixe / Aljezur</li> <li>- R270: SB Alportel / SC Fonte do Bispo</li> <li>- N122: Mértola / Sta. Marta</li> <li>- IC1: troço SB de Messines / Tunes</li> <li>- N125: troço SJ Venda / Nó da A22 (Faro)</li> <li>- Passageiros nas ligações urbanas</li> <li>- Passageiros nas ligações inter-urbanas</li> <li>- Passageiros nas ligações inter-regionais</li> <li>- Passageiros nas ligações internacionais</li> </ul>  

A base original era composta por 13 **indicadores**, actualmente tem **21**

Meio / Modo	Indicadores	Unid.	Fonte
Aéreo (A.I. Faro)	N.º de voos	Nº	ANAC – Autoridade Nacional da Aviação Civil
	Movimento de passageiros	Nº	ANAC – Autoridade Nacional da Aviação Civil
	Movimento de passageiros c/ aeroportos nacionais	Nº	ANAC – Autoridade Nacional da Aviação Civil

Meio / Modo	Indicadores	Unid.	Fonte
Marítimo/ fluvial	Passageiros na Ria Formosa	Nº	Docapesca – Portos e Lotas, SA
	Passageiros no Guadiana	Nº	Docapesca – Portos e Lotas, SA

Meio / Modo	Indicadores	Unid.	Fonte
Ferroviário	Passageiros no serviço regional	Nº	CP – Lisboa
	Passageiros no serviço de Longo Curso	Nº	CP – Lisboa

Meio / Modo	Indicadores	Unid.	Fonte
<b>Rodoviário</b>			
Tráfego rodoviário (TMD) nos principais eixos regionais	A2 (lanço Almodôvar – SB Messines)	TMD	BRISA – Auto-estradas de Portugal, S.A.
	Ponte Internacional do Guadiana	TMD	Instituto da Mobilidade e dos Transportes, I.P.
	A22 (via do Infante)	TMD	EUROSCUT, SA
Tráfego rodoviário (TMD) nos principais eixos regionais	IC1: troço SB de Messines / Tunes	TMD	Infraestruturas de Portugal, SA
	N125: troço SJ Venda / Nó da A22 (Faro)	TMD	Infraestruturas de Portugal, SA
	N125: troço Odiáxere / Estômbar	TMD	Infraestruturas de Portugal, SA
	N125: troço Tavira / Olhão (Acesso à A22)	TMD	Infraestruturas de Portugal, SA
	N120: troço Odeceixe / Aljezur	TMD	Infraestruturas de Portugal, SA
	R270: SB Alportel / SC Fonte do Bispo	TMD	Infraestruturas de Portugal, SA
	N122: Mértola / Sta. Marta	TMD	Infraestruturas de Portugal, SA

Meio / Modo	Indicadores	Unid.	Fonte
<b>Rodoviário</b>			
Transporte colectivo rodoviário	Passageiros nas ligações urbanas	Nº	EVA Transportes S.A
	Passageiros nas ligações inter-urbanas	Nº	EVA Transportes S.A
	Passageiros nas ligações inter-regionais	Nº	EVA Transportes S.A
	Passageiros nas ligações internacionais	Nº	EVA Transportes S.A

## Divulgação da informação

1 - Boletim Trimestral de Conjuntura – Mobilidade e Transportes  
(única forma de divulgação até Janeiro de 2015)

+

Nota de  
Imprensa

Informação contida no Boletim Trimestral de Conjuntura Mobilidade e Transportes.

Para cada indicador:

Valores absolutos dos últimos 13 trimestres;

Valores das variações trimestrais homólogas dos últimos 13 trimestres;

Gráfico c/ os valores absolutos para últimos 17 trimestres;

Gráfico c/ os valores das variações trimestrais homólogas para os últimos 17 trimestres.

Boletim Nº 1: 3º trimestre de 2010



Boletim Nº 26: 3º trimestre de 2015

## Divulgação da informação

### 2 - Relatório Anual – Mobilidade e Transportes

As análises dos indicadores são necessariamente muito sumárias e reportam-se essencialmente:


À evolução relativamente ao ano anterior (2013);

À evolução nos 5 últimos anos (2010 a 2014);

Ao carácter sazonal dos movimentos e dos fluxos;

À tendência de reforço, ou esbatimento, do carácter sazonal dos movimentos e dos fluxos.

#### Relatório Anual de 2010



#### Relatório Anual de 2014

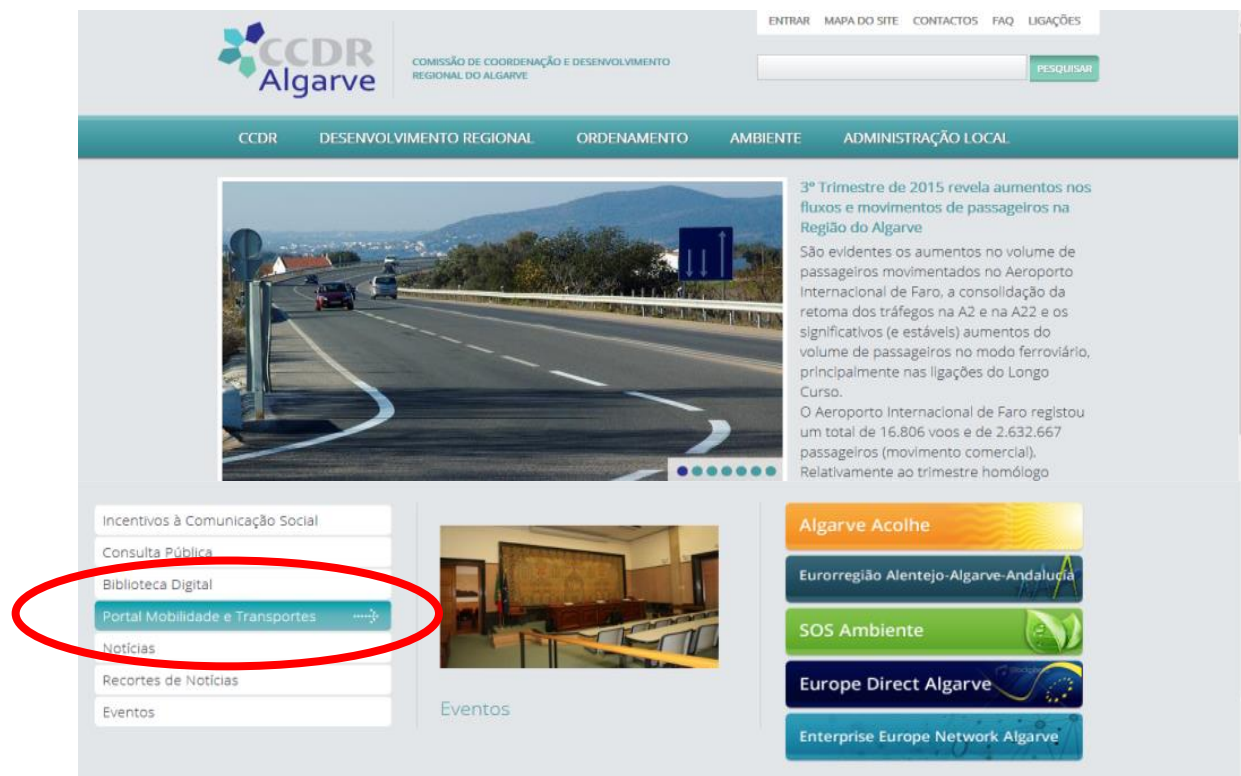


Divulgação da informação

Portal Mobilidade e Transportes

<http://mt.ccdr-alg.pt>

Desenvolvido pelo Centro de Cartografia da Faculdade de Arquitectura – Universidade de Lisboa

Disponibilizado na página  
da CCDR Algarve  
em Janeiro de 2015.

The screenshot shows the CCDR Algarve website interface. At the top, there is a navigation bar with links for 'ENTRAR', 'MAPA DO SITE', 'CONTACTOS', 'FAQ', and 'LIGAÇÕES'. Below this is a search bar with a 'PESQUISAR' button. The main navigation menu includes 'CCDR', 'DESENVOLVIMENTO REGIONAL', 'ORDENAMENTO', 'AMBIENTE', and 'ADMINISTRAÇÃO LOCAL'. The main content area features a large image of a highway with a blue arrow pointing right, and a text block titled '3º Trimestre de 2015 revela aumentos nos fluxos e movimentos de passageiros na Região do Algarve'. Below the main content, there is a sidebar with a list of links: 'Incentivos à Comunicação Social', 'Consulta Pública', 'Biblioteca Digital', 'Portal Mobilidade e Transportes' (highlighted with a red circle), 'Notícias', 'Recortes de Noticias', and 'Eventos'. To the right of the sidebar, there is an 'Eventos' section with a photo of a meeting room. Further right, there are several promotional banners for 'Algarve Acolhe', 'Euroregião Alentejo-Algarve-Andaluzia', 'SOS Ambiente', 'Europe Direct Algarve', and 'Enterprise Europe Network Algarve'.

Agrega toda a informação dispersa - e entretanto inacessível para o exterior -, que foi produzida e disponibilizada desde o início do projecto

Permite visualizar a informação na base territorial da Região

Permite disponibilizar a informação na cadênci em que a mesma é recebida dos operadores e gestores das infraestruturas

	1ºT	2015	3ºT	4ºT
<b>Aéreo</b>				
N.º de voos no AIF	○	○	○	
N.º de passageiros no AIF	○	○	○	
N.º de passageiros movimentados cf aeroportos nacionais	○	○	○	
<b>Marítimo / Fluvial</b>				
N.º de passageiros na Ria Formosa	○	○	○	
N.º de passageiros no Guadiana	○	○	○	
<b>Ferroviário</b>				
N.º de passageiros no serviço Regional	○	○	○	○
N.º de passageiros no serviço de Longo Curso	○	○	○	○
<b>Rodoviário – Eixos Principais</b>				
TMD na A2	○	○	○	
TMD na Ponte Internacional do Guadiana	○	○		
TMD na A22	○	○	○	○
<b>Rodoviário – Eixos Secundários</b>				
TMD no IC1: S.B. Messines / Tunes	○	○	○	
TMD na N125: SJ Venda / Nó da A22 (Faro)	○	○	○	
TMD na N120: Odeceixe / Aljezur	○	○	○	
TMD na N125: Odiáxere / Estombar	○	○	○	
TMD na N125: Tavira / Olhão (Acesso à A22)	○	○	○	
TMD na R270: SB Alportel / Sta. C. Fonte do Bispo	○	○	○	
TMD na N122: Mértola / Sta. Marta	○	○	○	
<b>Transporte colectivo rodoviário</b>				
Movimento regional urbano	○	○	○	
Movimento regional inter-urbano	○	○	○	
Movimento inter-regional	○	○	○	
Movimento internacional	○	○	○	

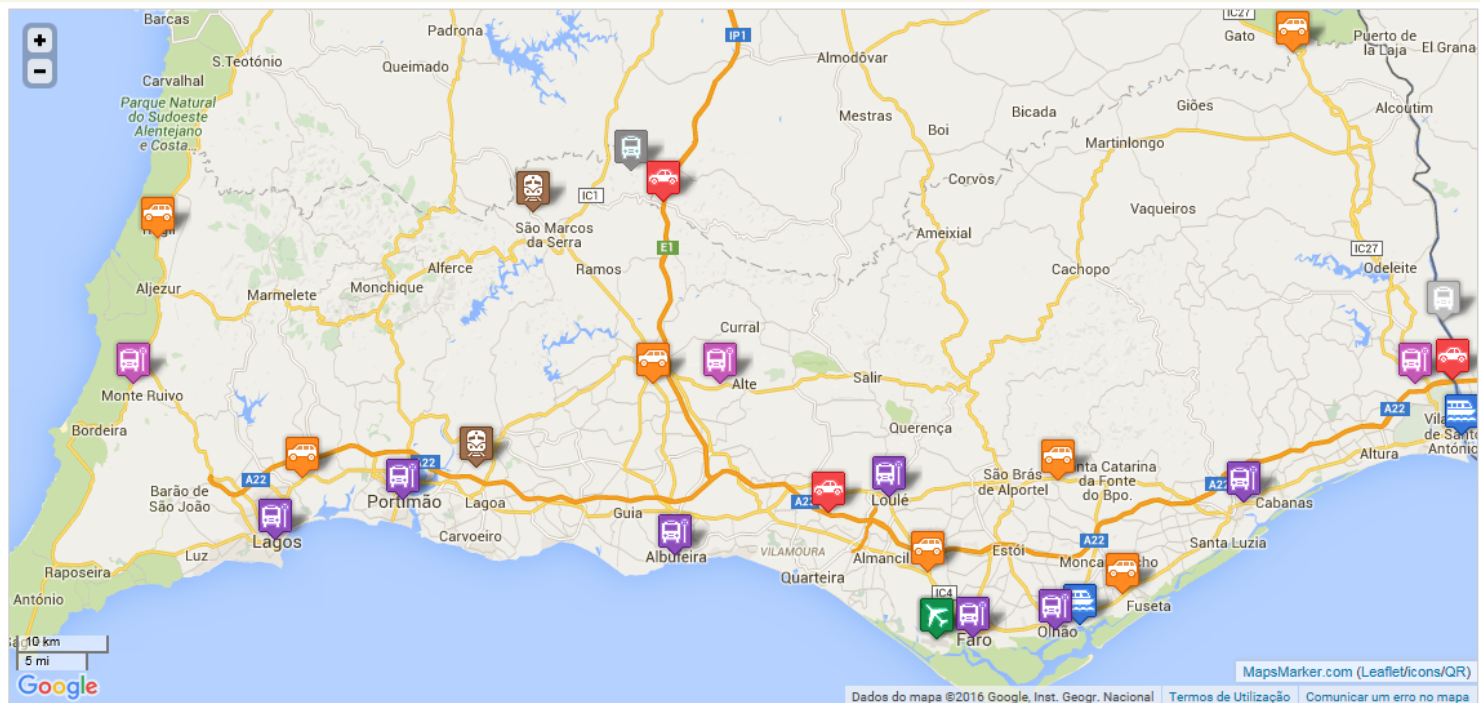


CCDR Algarve 8 0 + New Maps Marker Howdy, Alexandre

# CCDR Algarve

Boletim Conjuntura - Mobilidade e Transportes

Início Aéreo Ferroviário Marítimo / Fluvial Rodoviário Boletins Trimestrais Notas de Imprensa Relatórios Anuais FAQs



## Constrangimentos, debilidades e futuros desenvolvimentos

Problemas com as fontes de informação  
(fusões, cisões, extinções, privatizações... e outras acções)

Indicadores do M. Aéreo	ANA Aerop. de Portugal ( <b>privatização</b> )	⇒	ANAC	
Indicadores do M. Ferroviário Passageiros no Serviço Regional	CP Faro ( <b>centralização</b> )	⇒	CP Lisboa	
Indicadores do M. Marítimo/fluvial	IPTM ( <b>extinção</b> )	⇒	Docapesca	
Indicadores do M. Rodoviário				
TMD na A2	Estradas de Portugal ( <b>supressão do site</b> )	⇒	BRISA	
TMD na PI Guadiana	Estradas de Portugal ( <b>supressão do site</b> )	⇒	INIR ( <b>extinção???</b> )	⇒ IMT
TMD nos postos secundários	Estradas de Portugal ( <b>supressão do site</b> )	⇒	Infraestruturas de Portugal	

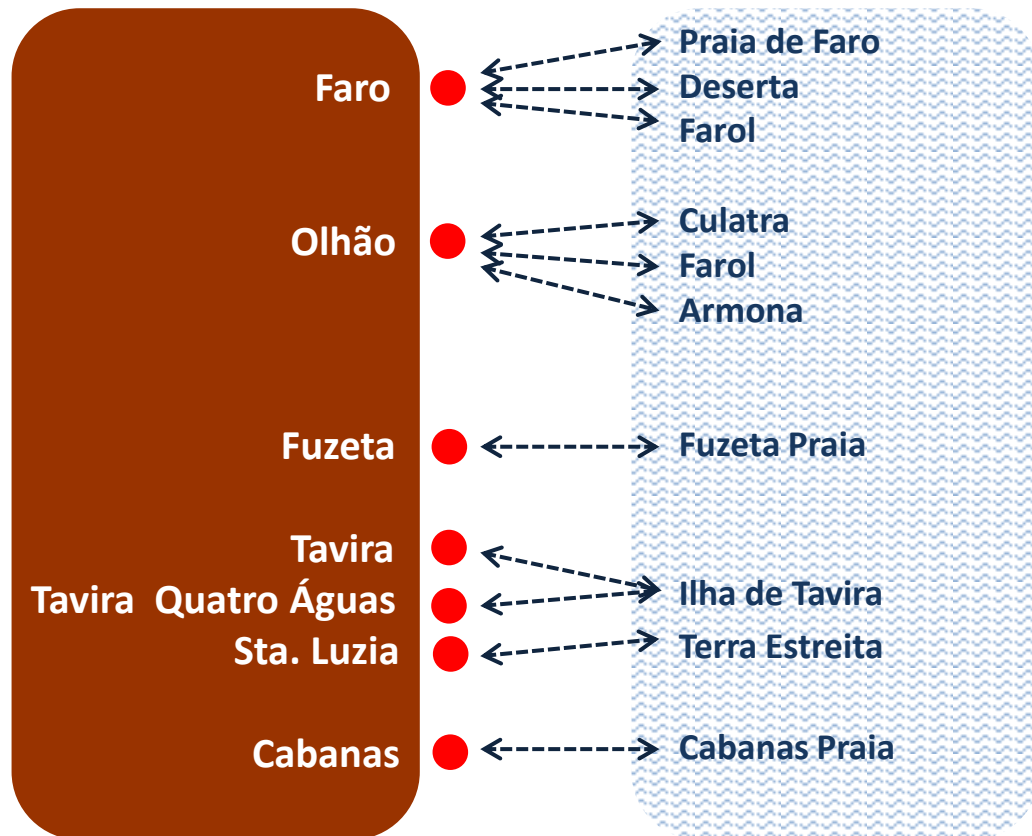
Fontes que se mantêm desde o início dos trabalhos:

TMD na A22	⇒	Euroscut, SA
Passageiros no Longo Curso (ferroviário)	⇒	CP Lisboa
Passageiros no modo rodoviário colectivo	⇒	EVA Transportes, SA

## Futuros desenvolvimentos...

Desagregação da informação relativa às carreiras na Ria Formosa

### Ria Formosa

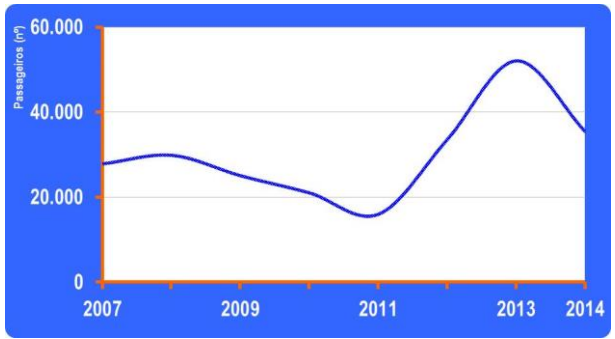


## Futuros desenvolvimentos...

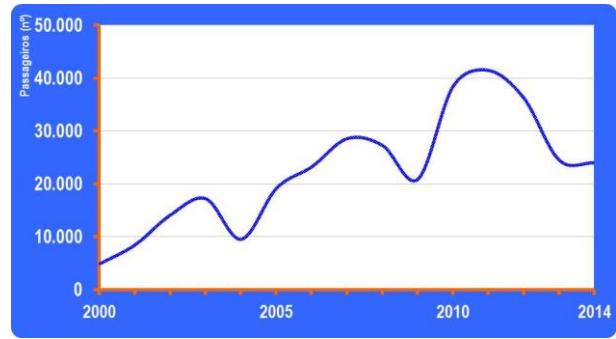
Desagregação da informação relativa às carreiras na Ria Formosa



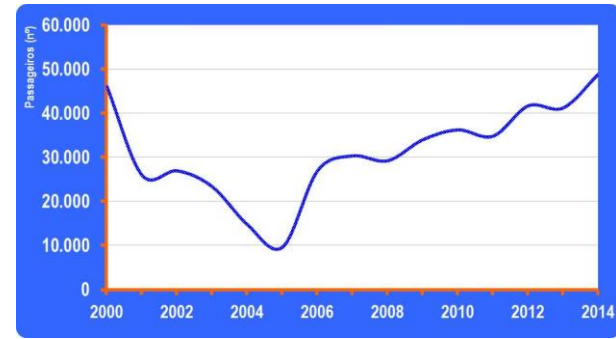
Praia de Faro



Deserta



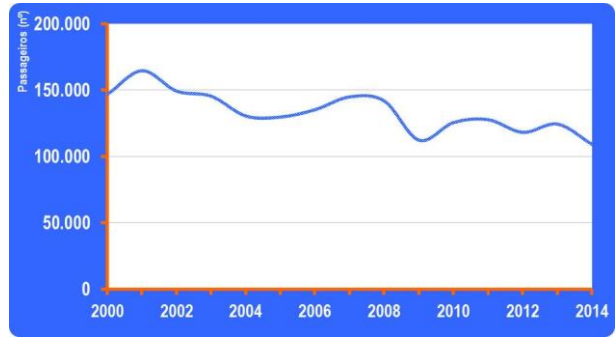
Farol



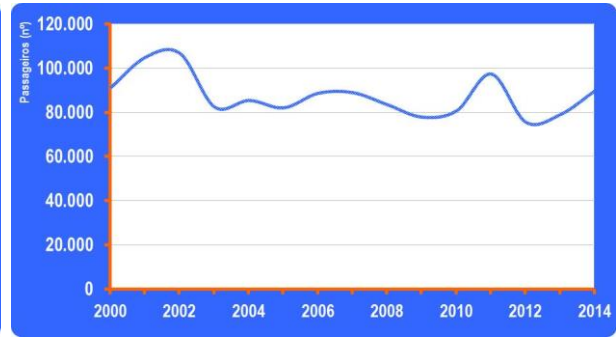




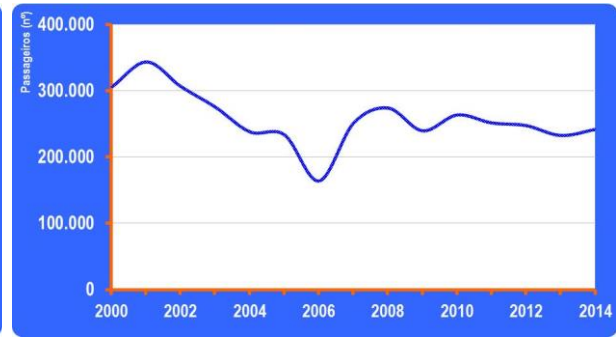
**Farol**



**Culatra**



**Armona**



## Futuros desenvolvimentos...

Desagregação da informação relativa aos passageiros nas carreiras urbanas, por municípios

Actualmente:

Os valores disponibilizados reportam-se ao somatório dos passageiros transportados nos 7 subsistemas municipais

Pretende-se (a desenvolver):

Apresentar os quantitativos, e as variações, de cada um dos 7 subsistemas municipais

Lagos + Portimão + Albufeira +  
Loulé + Faro + Olhão + Tavira

Lagos

Portimão

Albufeira

Loulé

Faro

Olhão

Tavira



# Obrigado pela atenção...

Direcção de Serviços de Desenvolvimento Regional  
Alexandre Domingues  
[adomingues@ccdr-alg.pt](mailto:adomingues@ccdr-alg.pt)